

Филиал публично-правовой компании "Роскадастр" по Республике Алтай

полное наименование органа регистрации прав

Выписка из Единого государственного реестра недвижимости об объекте недвижимости

Сведения о характеристиках объекта недвижимости

На основании запроса от 13.01.2026, поступившего на рассмотрение 13.01.2026, сообщаем, что согласно записям Единого государственного реестра недвижимости:


Раздел 1 Лист 1

Земельный участок			
вид объекта недвижимости			

Лист № 1 раздела 1	Всего листов раздела 1: 6	Всего разделов: 8	Всего листов выписки: 21
--------------------	---------------------------	-------------------	--------------------------

13.01.2026г. № КУВИ-001/2026-1356129	
Кадастровый номер:	04:01:010209:1116
Номер кадастрового квартала:	04:01:010209
Дата присвоения кадастрового номера:	12.04.2021

Ранее присвоенный государственный учетный номер:	данные отсутствуют
Адрес:	Российская Федерация, Республика Алтай, муниципальный район Майминский, сельское поселение Майминское, село Майма, улица Строителей, земельный участок 3
Площадь:	2530 +/- 18
Кадастровая стоимость, руб.:	3301650
Кадастровые номера расположенных в пределах земельного участка объектов недвижимости:	04:01:010101:30, 04:01:000000:1361, 04:01:000000:1380
Кадастровые номера объектов недвижимости, из которых образован объект недвижимости:	04:01:010209:438; 04:01:010209:585
Кадастровые номера образованных объектов недвижимости:	данные отсутствуют
Категория земель:	Земли населенных пунктов
Виды разрешенного использования:	Среднеэтажная жилая застройка
Сведения о кадастровом инженере:	Кононова Анастасия Сергеевна, СНИЛС 141-175-216 22, договор на выполнение кадастровых работ от 10.03.2020 № 0177600001020000011, дата завершения кадастровых работ: 12.03.2021
Сведения о лесах, водных объектах и об иных природных объектах, расположенных в пределах земельного участка:	данные отсутствуют

	ДОКУМЕНТ ПОДПИСАН	
	ЭЛЕКТРОННОЙ ПОДПИСЬЮ	
	Сертификат: 0091AAF5A599507BC7E6D39D2DFA052F9A	
	Владелец: ФЕДЕРАЛЬНАЯ СЛУЖБА ГОСУДАРСТВЕННОЙ РЕГИСТРАЦИИ, КАДАСТРА И КАРТОГРАФИИ Действителен: с 16.09.2025 по 10.12.2026	
полное наименование должности		инициалы, фамилия

Земельный участок			
вид объекта недвижимости			
Лист № 2 раздела 1	Всего листов раздела 1: 6	Всего разделов: 8	Всего листов выписки: 21
13.01.2026г. № КУВИ-001/2026-1356129			
Кадастровый номер:		04:01:010209:1116	
Сведения о том, что земельный участок полностью расположен в границах зоны с особыми условиями использования территории, территории объекта культурного наследия, публичного сервитута:		<p>Земельный участок полностью расположен в границах зоны с реестровым номером 04:00-6.200 от 01.03.2021, ограничение использования земельного участка в пределах зоны: Ограничения использования земельных участков и расположенных на них объектов недвижимости и осуществления экономической и иной деятельности в пределах пятой подзоны приаэродромной территории установлены в соответствии с Воздушным кодексом РФ, ст. 47, п. 3.5: запрещается размещать опасные производственные объекты, функционирование которых может повлиять на безопасность полетов воздушных судов., вид/наименование: Пятая подзона приаэродромной территории аэродрома Горно-Алтайск по адресу: Россия, Республика Алтай, Майминский район, с. Майма, Аэропорт., тип: Охранная зона транспорта, решения: 1. дата решения: 10.02.2021, номер решения: Искх-4258/04, наименование ОГВ/ОМСУ: Федеральное агентство воздушного транспорта (Росавиация) 2. дата решения: 22.04.2020, номер решения: 407-П, наименование ОГВ/ОМСУ: Федеральное агентство воздушного транспорта (Росавиация) Земельный участок полностью расположен в границах зоны с реестровым номером 04:01-6.116 от 20.06.2018, ограничение использования земельного участка в пределах зоны: Установлены ограничения в соответствии с п.6 ст. 67.1 Водного кодекса РФ от 03.06.2006 №74-ФЗ, вид/наименование: Зона затопления с. Майма Майминского района Республики Алтай, тип: Иная зона с особыми условиями использования территории, номер: 1, решения: 1. дата решения: 31.01.2018, номер решения: 13-пр, наименование ОГВ/ОМСУ: Федеральное агенство водных ресурсов Верхне-Обское БВУ 2. дата решения: 14.12.2017, номер решения: б/н, наименование ОГВ/ОМСУ: ООО "СИБГЕОСТРОЙ" 3. дата решения: 22.05.2018, номер решения: 13, наименование ОГВ/ОМСУ: Федеральное агенство водных ресурсов Верхне-Обское БВУ Земельный участок полностью расположен в границах зоны с реестровым номером 04:00-6.202 от 22.04.2021, ограничение использования земельного участка в пределах зоны: Ограничения использования земельных участков и расположенных на них объектов недвижимости и осуществления экономической и иной деятельности в пределах шестой подзоны приаэродромной территории установлены в соответствии с Воздушным кодексом РФ, ст. 47, п. 3.6: запрещается размещать объекты, способствующие привлечению и массовому скоплению птиц., вид/наименование: Шестая подзона приаэродромной территории аэродрома Горно-Алтайск по адресу: Россия, Республика Алтай, Майминский район, с. Майма, Аэропорт. , тип: Охранная зона транспорта, решения: 1. дата решения: 10.02.2021, номер решения: Искх-4258/04, наименование ОГВ/ОМСУ: Федеральное агентство воздушного транспорта (Росавиация) 2. дата решения: 22.04.2020, номер решения: 407-П, наименование ОГВ/ОМСУ: Федеральное агентство воздушного транспорта (Росавиация) Земельный участок полностью расположен в границах зоны с реестровым номером 04:00-6.209 от 13.07.2021, ограничение использования земельного участка в пределах зоны: Ограничения использования земельных</p>	



ДОКУМЕНТ ПОДПИСАН
ЭЛЕКТРОННОЙ ПОДПИСЬЮ

Сертификат: 0091AA5A599507BC7E6D39D2DFA052F9A

Владелец: ФЕДЕРАЛЬНАЯ СЛУЖБА ГОСУДАРСТВЕННОЙ
РЕГИСТРАЦИИ, КАДАСТРА И КАРТОГРАФИИ
Действителен: с 16.09.2025 по 10.12.2026

полное наименование должности

инициалы, фамилия

Земельный участок			
вид объекта недвижимости			
Лист № 3 раздела 1	Всего листов раздела 1: 6	Всего разделов: 8	Всего листов выписки: 21
13.01.2026г. № КУВИ-001/2026-1356129			
Кадастровый номер:		04:01:010209:1116	
Сведения о том, что земельный участок полностью расположен в границах зоны с особыми условиями использования территории, территории объекта культурного наследия, публичного сервитута:		участков и расположенных на них объектов недвижимости и осуществления экономической и иной деятельности в пределах четвертой подзоны приаэродромной территории установлены в соответствии с Воздушным кодексом РФ, ст. 47, п. 3.4: запрещается размещать объекты, создающие помехи в работе наземных объектов средств и систем обслуживания воздушного движения, навигации, посадки и связи, предназначенных для организации воздушного движения и расположенных вне первой подзоны., вид/наименование: Четвертая подзона приаэродромной территории аэродрома Горно-Алтайск по адресу: Россия, Республика Алтай, Майминский район, с. Майма, Аэропорт., тип: Охранная зона транспорта, решения: 1. дата решения: 10.02.2021, номер решения: Исх-4258/04, наименование ОГВ/ОМСУ: Федеральное агентство воздушного транспорта (Росавиация) 2. дата решения: 22.04.2020, номер решения: 407-П, наименование ОГВ/ОМСУ: Федеральное агентство воздушного транспорта (Росавиация) Земельный участок полностью расположен в границах зоны с реестровым номером 04:00-6.210 от 13.07.2021, ограничение использования земельного участка в пределах зоны: Ограничения использования земельных участков и расположенных на них объектов недвижимости и осуществления экономической и иной деятельности в пределах третьей подзоны приаэродромной территории установлены в соответствии с Воздушным кодексом РФ, ст. 47, п. 3.3: запрещается размещать объекты, высота которых превышает ограничения, установленные уполномоченным Правительством Российской Федерации федеральным органом исполнительной власти при установлении соответствующей приаэродромной территории., вид/наименование: Третья подзона приаэродромной территории аэродрома Горно-Алтайск по адресу: Россия, Республика Алтай, Майминский район, с. Майма, Аэропорт., тип: Охранная зона транспорта, решения: 1. дата решения: 10.02.2021, номер решения: Исх-4258/04, наименование ОГВ/ОМСУ: Федеральное агентство воздушного транспорта (Росавиация) 2. дата решения: 22.04.2020, номер решения: 407-П, наименование ОГВ/ОМСУ: Федеральное агентство воздушного транспорта (Росавиация)	
Сведения о том, что земельный участок расположен в границах особой экономической зоны, территории опережающего развития, зоны территориального развития в Российской Федерации, игорной зоны:		данные отсутствуют	
Сведения о том, что земельный участок расположен в границах особо охраняемой природной территории, Байкальской природной территории и ее экологических зон, лесопарковом зеленом поясе, охотничьего угодья, лесничества:		данные отсутствуют	
Сведения о расположении земельного участка и (или) расположенного на нем объекта недвижимости в границах территории, в отношении которой принято решение о резервировании земель для государственных или муниципальных нужд:		данные отсутствуют	



ДОКУМЕНТ ПОДПИСАН
ЭЛЕКТРОННОЙ ПОДПИСЬЮ

Сертификат: 0091AA5A599507BC7E6D39D2DFA052F9A

Владелец: ФЕДЕРАЛЬНАЯ СЛУЖБА ГОСУДАРСТВЕННОЙ
РЕГИСТРАЦИИ, КАДАСТРА И КАРТОГРАФИИ
Действителен: с 16.09.2025 по 10.12.2026

полное наименование должности

инициалы, фамилия

Земельный участок			
вид объекта недвижимости			
Лист № 4 раздела 1	Всего листов раздела 1: 6	Всего разделов: 8	Всего листов выписки: 21
13.01.2026г. № КУВИ-001/2026-1356129			
Кадастровый номер:		04:01:010209:1116	
Сведения о результатах проведения государственного земельного надзора:	данные отсутствуют		
Сведения о расположении земельного участка в границах территории, в отношении которой утвержден проект межевания территории:	данные отсутствуют		
Условный номер земельного участка:	данные отсутствуют		
Сведения о принятии акта и (или) заключении договора, предусматривающих предоставление в соответствии с земельным законодательством исполнительным органом государственным органом власти или органом местного самоуправления, находящегося в государственной или муниципальной собственности земельного участка для строительства наемного дома социального использования или наемного дома коммерческого использования:	данные отсутствуют		
Сведения о том, что земельный участок или земельные участки образованы на основании решения об изъятии земельного участка и (или) расположенного на нем объекта недвижимости для государственных или муниципальных нужд:	данные отсутствуют		
Сведения о том, что земельный участок образован из земель или земельного участка, государственная собственность на которые не разграничена:	данные отсутствуют		
Сведения о наличии земельного спора о местоположении границ земельных участков:	данные отсутствуют		
Статус записи об объекте недвижимости:	Сведения об объекте недвижимости имеют статус "актуальные"		
Особые отметки:	Сведения об ограничениях права на объект недвижимости, обременениях данного объекта, не зарегистрированных в реестре прав, ограничений прав и обременений недвижимого имущества: вид ограничения (обременения): ограничения прав на земельный участок, предусмотренные статьей 56 Земельного кодекса Российской Федерации; срок действия: с 12.04.2021; реквизиты документа-основания: договор на проведение кадастровых работ по установлению охранной зоны ВЛ 10 кВ от 08.05.2013 № 10.0400.452.13 выдан: Открытое акционерное общество «Межрегиональная распределительная сетевая компания Сибири»; материалы, содержащие данные по расположению границ муниципальных образований Республики Алтай от 22.08.2012 № 2542 выдан: Филиал ФГБУ "Федеральная кадастровая палата Федеральной службы государственной регистрации, кадастра и картографии" по РА; свидетельство о государственной регистрации права от 21.01.2004 № 04ОЕ		



ДОКУМЕНТ ПОДПИСАН
ЭЛЕКТРОННОЙ ПОДПИСЬЮ

Сертификат: 0091AAF5A599507BC7E6D39D2DFA052F9A

Владелец: ФЕДЕРАЛЬНАЯ СЛУЖБА ГОСУДАРСТВЕННОЙ
РЕГИСТРАЦИИ, КАДАСТРА И КАРТОГРАФИИ
Действителен: с 16.09.2025 по 10.12.2026

полное наименование должности

инициалы, фамилия

Земельный участок			
вид объекта недвижимости			
Лист № 5 раздела 1	Всего листов раздела 1: 6	Всего разделов: 8	Всего листов выписки: 21
13.01.2026г. № КУВИ-001/2026-1356129			
Кадастровый номер:		04:01:010209:1116	

029658 выдан: Учереждение юстиции по государственной регистрации прав на недвижимое имущество и сделок с ним на территории Республики Алтай; доверенность от 23.05.2013 № 56Н/25 выдан: Открытое акционерное общество «Межрегиональная распределительная сетевая компания Сибири»; кадастровая выписка о земельном участке от 22.09.2014 № 0400/501/14-80103 выдан: Филиал ФГБУ "Федеральная кадастровая палата Федеральной службы государственной регистрации, кадастра и картографии" по РА; карта (план) от 21.11.2013 № б/н выдан: Общество с ограниченной ответственностью «Геокад+». вид ограничения (обременения): ограничения прав на земельный участок, предусмотренные статьей 56 Земельного кодекса Российской Федерации; срок действия: с 12.04.2021; реквизиты документа-основания: сопроводительное письмо от 10.02.2021 № Исх-4258/04 выдан: Федеральное агентство воздушного транспорта (Росавиация); приказ от 22.04.2020 № 407-П выдан: Федеральное агентство воздушного транспорта (Росавиация). вид ограничения (обременения): ограничения прав на земельный участок, предусмотренные статьей 56 Земельного кодекса Российской Федерации; срок действия: с 12.04.2021; реквизиты документа-основания: договор на проведение кадастровых работ по установлению охранной зоны ВЛ 10 кВ от 08.05.2013 № 10.0400.452.13 выдан: Открытое акционерное общество «Межрегиональная распределительная сетевая компания Сибири»; материалы, содержащие данные по расположению границ муниципальных образований Республики Алтай от 22.08.2012 № 2542 выдан: Филиал ФГБУ "Федеральная кадастровая палата Федеральной службы государственной регистрации, кадастра и картографии" по РА; свидетельство о государственной регистрации права от 21.01.2004 № 04ОЕ 029658 выдан: Учереждение юстиции по государственной регистрации прав на недвижимое имущество и сделок с ним на территории Республики Алтай; доверенность от 23.05.2013 № 56Н/25 выдан: Открытое акционерное общество «Межрегиональная распределительная сетевая компания Сибири»; кадастровая выписка о земельном участке от 22.09.2014 № 0400/501/14-80103 выдан: Филиал ФГБУ "Федеральная кадастровая палата Федеральной службы государственной регистрации, кадастра и картографии" по РА; карта(план) от 20.11.2013 № б/н выдан: Общество с ограниченной ответственностью «Геокад+». вид ограничения (обременения): ограничения прав на земельный участок, предусмотренные статьей 56 Земельного кодекса Российской Федерации; срок действия: с 12.04.2021; реквизиты документа-основания: постановление "О порядке установления охранных зон объектов электросетевого хозяйства и особых условий использования земельных участков, расположенных в границах таких зон" от 24.02.2009 № 160 выдан: Правительство Российской Федерации. вид ограничения (обременения): ограничения прав на земельный участок, предусмотренные статьей 56



ДОКУМЕНТ ПОДПИСАН
ЭЛЕКТРОННОЙ ПОДПИСЬЮ


Сертификат: 0091AAF5A599507BC7E6D39D2DFA052F9A

Владелец: ФЕДЕРАЛЬНАЯ СЛУЖБА ГОСУДАРСТВЕННОЙ
РЕГИСТРАЦИИ, КАДАСТРА И КАРТОГРАФИИ
Действителен: с 16.09.2025 по 10.12.2026

полное наименование должности


инициалы, фамилия

Земельный участок			
вид объекта недвижимости			
Лист № 6 раздела 1	Всего листов раздела 1: 6	Всего разделов: 8	Всего листов выписки: 21
13.01.2026г. № КУВИ-001/2026-1356129			
Кадастровый номер:		04:01:010209:1116	
		<p>Земельного кодекса Российской Федерации; срок действия: с 12.04.2021; реквизиты документа-основания: приказ об определении границ зон затопления, подтопления от 31.01.2018 № 13-пр выдан: Федеральное агентство водных ресурсов Верхне-Обское БВУ; карта (план) Зона затопления с. Майма Майминского района Республики Алтай от 14.12.2017 № б/н выдан: ООО "СИБГЕОСТРОЙ"; доверенность от 22.05.2018 № 13 выдан: Федеральное агентство водных ресурсов Верхне-Обское БВУ. вид ограничения (обременения): ограничения прав на земельный участок, предусмотренные статьей 56 Земельного кодекса Российской Федерации; срок действия: с 29.04.2021; реквизиты документа-основания: сопроводительное письмо от 10.02.2021 № Исх-4258/04 выдан: Федеральное агентство воздушного транспорта (Росавиация); приказ от 22.04.2020 № 407-П выдан: Федеральное агентство воздушного транспорта (Росавиация). вид ограничения (обременения): ограничения прав на земельный участок, предусмотренные статьей 56 Земельного кодекса Российской Федерации; срок действия: с 13.07.2021; реквизиты документа-основания: сопроводительное письмо от 10.02.2021 № Исх-4258/04 выдан: Федеральное агентство воздушного транспорта (Росавиация); приказ "Об установлении приаэродромной территории аэродрома Горно-Алтайск" от 22.04.2020 № 407-П выдан: Федеральное агентство воздушного транспорта (Росавиация). вид ограничения (обременения): ограничения прав на земельный участок, предусмотренные статьей 56 Земельного кодекса Российской Федерации; срок действия: с 23.07.2021; реквизиты документа-основания: сопроводительное письмо от 10.02.2021 № Исх-4258/04 выдан: Федеральное агентство воздушного транспорта (Росавиация); приказ "Об установлении приаэродромной территории аэродрома Горно-Алтайск" от 22.04.2020 № 407-П выдан: Федеральное агентство воздушного транспорта (Росавиация).</p>	
Получатель выписки:		Костицына Яна Ивановна, действующий(ая) на основании документа "" АДМИНИСТРАЦИЯ МУНИЦИПАЛЬНОГО ОБРАЗОВАНИЯ "МАЙМИНСКИЙ РАЙОН"	

полное наименование должности	 ДОКУМЕНТ ПОДПИСАН ЭЛЕКТРОННОЙ ПОДПИСЬЮ Сертификат: 0091AAF5A599507BC7E6D39D2DFA052F9A Владелец: ФЕДЕРАЛЬНАЯ СЛУЖБА ГОСУДАРСТВЕННОЙ РЕГИСТРАЦИИ, КАДАСТРА И КАРТОГРАФИИ Действителен: с 16.09.2025 по 10.12.2026	инициалы, фамилия

Выписка из Единого государственного реестра недвижимости об объекте недвижимости
Сведения о зарегистрированных правах

Земельный участок			
вид объекта недвижимости			
Лист № 1 раздела 2		Всего листов раздела 2: 2	Всего разделов: 8
Всего листов выписки: 21			
13.01.2026г. № КУВИ-001/2026-1356129			
Кадастровый номер:		04:01:010209:1116	
1	Правообладатель (правообладатели):	1.1	Муниципальное образование "Майминский район"
	Сведения о возможности предоставления третьим лицам персональных данных физического лица:	1.1.1	данные отсутствуют
2	Вид, номер, дата и время государственной регистрации права:	2.1	Собственность 04:01:010209:1116-04/014/2021-1 12.04.2021 06:51:51
3	Сведения об осуществлении государственной регистрации сделки, права без необходимого в силу закона согласия третьего лица, органа:	3.1	данные отсутствуют
4	Ограничение прав и обременение объекта недвижимости:	не зарегистрировано	
5	Договоры участия в долевом строительстве:	не зарегистрировано	
6	Заявленные в судебном порядке права требования:	данные отсутствуют	
7	Сведения о возможности предоставления третьим лицам персональных данных физического лица	данные отсутствуют	
8	Сведения о возражении в отношении зарегистрированного права:	данные отсутствуют	
9	Сведения о наличии решения об изъятии объекта недвижимости для государственных и муниципальных нужд:	данные отсутствуют	
10	Сведения о невозможности государственной регистрации без личного участия правообладателя или его законного представителя:	данные отсутствуют	
11	Правопритязания и сведения о наличии поступивших, но не рассмотренных заявлений о проведении государственной регистрации права (перехода, прекращения права), ограничения права или обременения объекта недвижимости, сделки в отношении объекта недвижимости:	отсутствуют	

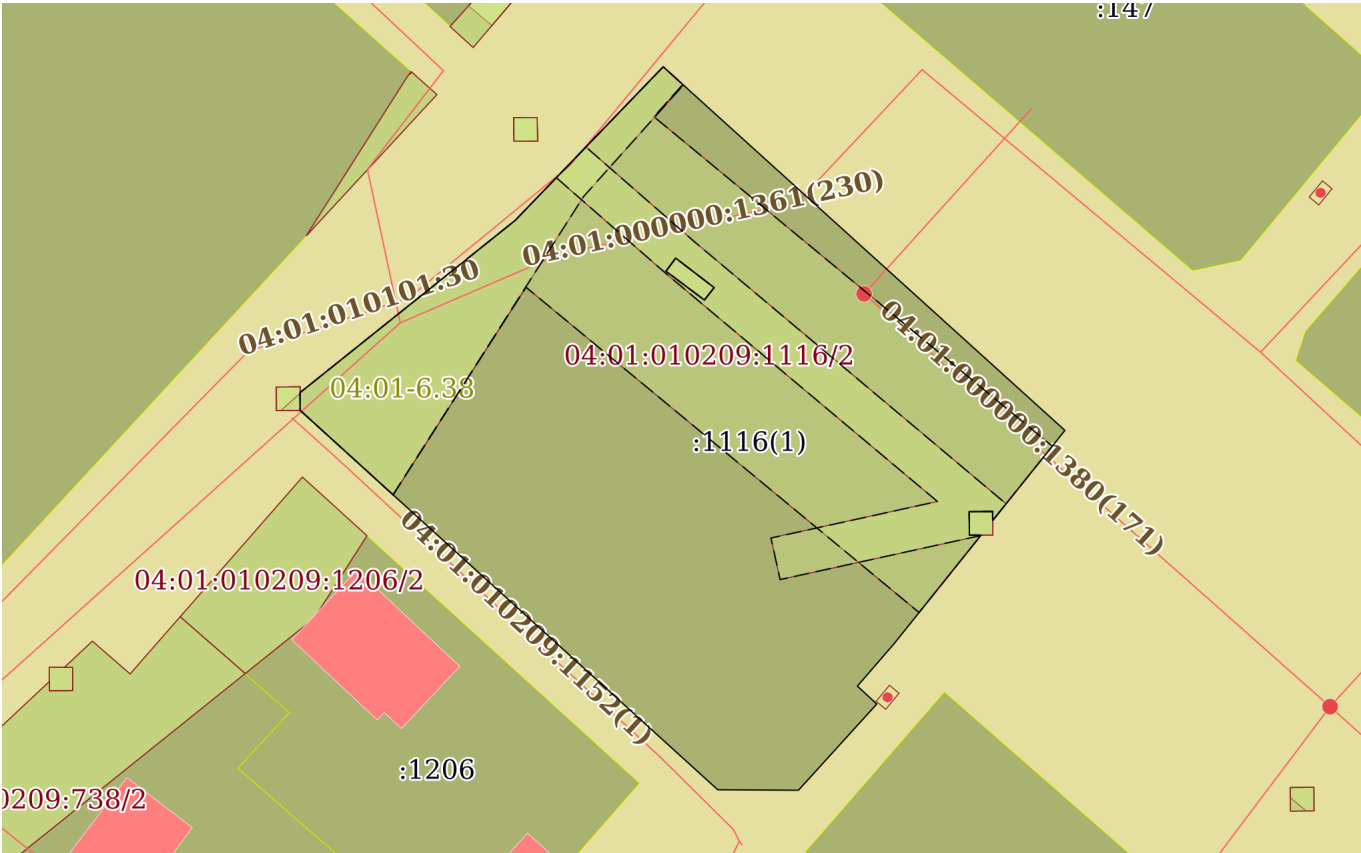
полное наименование должности		 ДОКУМЕНТ ПОДПИСАН ЭЛЕКТРОННОЙ ПОДПИСЬЮ Сертификат: 0091AAF5A599507BC7E6D39D2DFA052F9A Владелец: ФЕДЕРАЛЬНАЯ СЛУЖБА ГОСУДАРСТВЕННОЙ РЕГИСТРАЦИИ, КАДАСТРА И КАРТОГРАФИИ Действителен: с 16.09.2025 по 10.12.2026	инициалы, фамилия


Земельный участок			
вид объекта недвижимости			
Лист № 2 раздела 2	Всего листов раздела 2: 2	Всего разделов: 8	Всего листов выписки: 21
13.01.2026г. № КУВИ-001/2026-1356129			
Кадастровый номер:		04:01:010209:1116	
11	Сведения о невозможности государственной регистрации перехода, прекращения, ограничения права на земельный участок из земель сельскохозяйственного назначения:	данные отсутствуют	

полное наименование должности	 ДОКУМЕНТ ПОДПИСАН ЭЛЕКТРОННОЙ ПОДПИСЬЮ Сертификат: 0091AAF5A599507BC7E6D39D2DFA052F9A Владелец: ФЕДЕРАЛЬНАЯ СЛУЖБА ГОСУДАРСТВЕННОЙ РЕГИСТРАЦИИ, КАДАСТРА И КАРТОГРАФИИ Действителен: с 16.09.2025 по 10.12.2026	инициалы, фамилия

Выписка из Единого государственного реестра недвижимости об объекте недвижимости
Описание местоположения земельного участка

Земельный участок			
вид объекта недвижимости			
Лист № 1 раздела 3	Всего листов раздела 3: 1	Всего разделов: 8	Всего листов выписки: 21
13.01.2026г. № КУВИ-001/2026-1356129			
Кадастровый номер:		04:01:010209:1116	

План (чертеж, схема) земельного участка	
	
Масштаб 1:700	Условные обозначения:

полное наименование должности	 ДОКУМЕНТ ПОДПИСАН ЭЛЕКТРОННОЙ ПОДПИСЬЮ Сертификат: 0091AAF5A599507BC7E6D39D2DFA052F9A Владелец: ФЕДЕРАЛЬНАЯ СЛУЖБА ГОСУДАРСТВЕННОЙ РЕГИСТРАЦИИ, КАДАСТРА И КАРТОГРАФИИ Действителен: с 16.09.2025 по 10.12.2026	инициалы, фамилия

Выписка из Единого государственного реестра недвижимости об объекте недвижимости
Описание местоположения земельного участка

Земельный участок			
вид объекта недвижимости			
Лист № 1 раздела 3.1	Всего листов раздела 3.1: 1	Всего разделов: 8	Всего листов выписки: 21
13.01.2026г. № КУВИ-001/2026-1356129			
Кадастровый номер:		04:01:010209:1116	

Описание местоположения границ земельного участка							
№ п/п	Номер точки		Дирекционный угол	Горизонтальное проложение, м	Описание закрепления на местности	Кадастровые номера смежных участков	Сведения об адресах правообладателей смежных земельных участков
	начальная	конечная					
1	2	3	4	5	6	7	8
1	1.1.1	1.1.2	43°55.6´	20.01	данные отсутствуют	данные отсутствуют	данные отсутствуют
2	1.1.2	1.1.3	132°9.7´	50.85	данные отсутствуют	данные отсутствуют	данные отсутствуют
3	1.1.3	1.1.4	218°42.5´	10.84	данные отсутствуют	данные отсутствуют	данные отсутствуют
4	1.1.4	1.1.5	0°0.0´	0.85	данные отсутствуют	04:01:010209:102	данные отсутствуют
5	1.1.5	1.1.6	269°28.7´	2.2	данные отсутствуют	04:01:010209:102	данные отсутствуют
6	1.1.6	1.1.7	179°28.7´	2.2	данные отсутствуют	04:01:010209:102	данные отсутствуют
7	1.1.7	1.1.8	89°28.7´	1.1	данные отсутствуют	04:01:010209:102	данные отсутствуют
8	1.1.8	1.1.9	218°41.2´	13.05	данные отсутствуют	данные отсутствуют	данные отсутствуют
9	1.1.9	1.1.10	220°50.9´	5.27	данные отсутствуют	данные отсутствуют	данные отсутствуют
10	1.1.10	1.1.11	132°42.5´	2.48	данные отсутствуют	данные отсутствуют	данные отсутствуют
11	1.1.11	1.1.12	222°15.4´	10.93	данные отсутствуют	данные отсутствуют	данные отсутствуют
12	1.1.12	1.1.13	270°18.2´	7.57	данные отсутствуют	данные отсутствуют	данные отсутствуют
13	1.1.13	1.1.14	312°16.1´	52.96	данные отсутствуют	данные отсутствуют	данные отсутствуют
14	1.1.14	1.1.15	0°0.0´	1.66	данные отсутствуют	04:01:010209:79	данные отсутствуют
15	1.1.15	1.1.1	51°18.5´	25.87	данные отсутствуют	данные отсутствуют	данные отсутствуют
16	1.2.16	1.2.17	38°25.1´	1.48	данные отсутствуют	04:01:010209:101	данные отсутствуют
17	1.2.17	1.2.18	307°29.9´	4.55	данные отсутствуют	04:01:010209:101	данные отсутствуют
18	1.2.18	1.2.19	216°29.7´	1.53	данные отсутствуют	04:01:010209:101	данные отсутствуют
19	1.2.19	1.2.16	126°52.2´	4.5	данные отсутствуют	04:01:010209:101	данные отсутствуют

полное наименование должности	 ДОКУМЕНТ ПОДПИСАН ЭЛЕКТРОННОЙ ПОДПИСЬЮ Сертификат: 0091AAF5A599507BC7E6D39D2DFA052F9A Владелец: ФЕДЕРАЛЬНАЯ СЛУЖБА ГОСУДАРСТВЕННОЙ РЕГИСТРАЦИИ, КАДАСТРА И КАРТОГРАФИИ Действителен: с 16.09.2025 по 10.12.2026	инициалы, фамилия

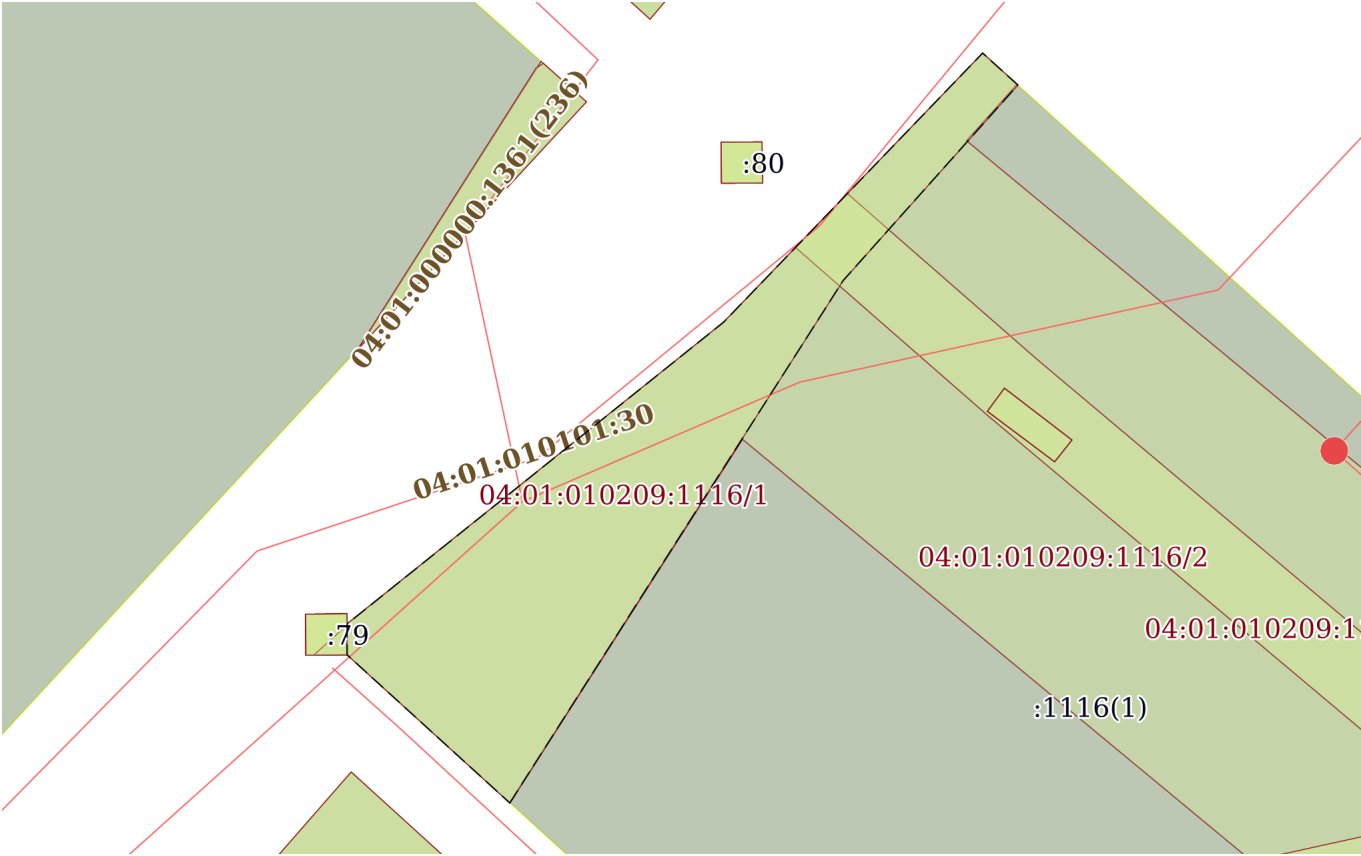
Выписка из Единого государственного реестра недвижимости об объекте недвижимости
Описание местоположения земельного участка


Земельный участок			
вид объекта недвижимости			
Лист № 1 раздела 3.2	Всего листов раздела 3.2: 1	Всего разделов: 8	Всего листов выписки: 21
13.01.2026г. № КУВИ-001/2026-1356129			
Кадастровый номер:		04:01:010209:1116	

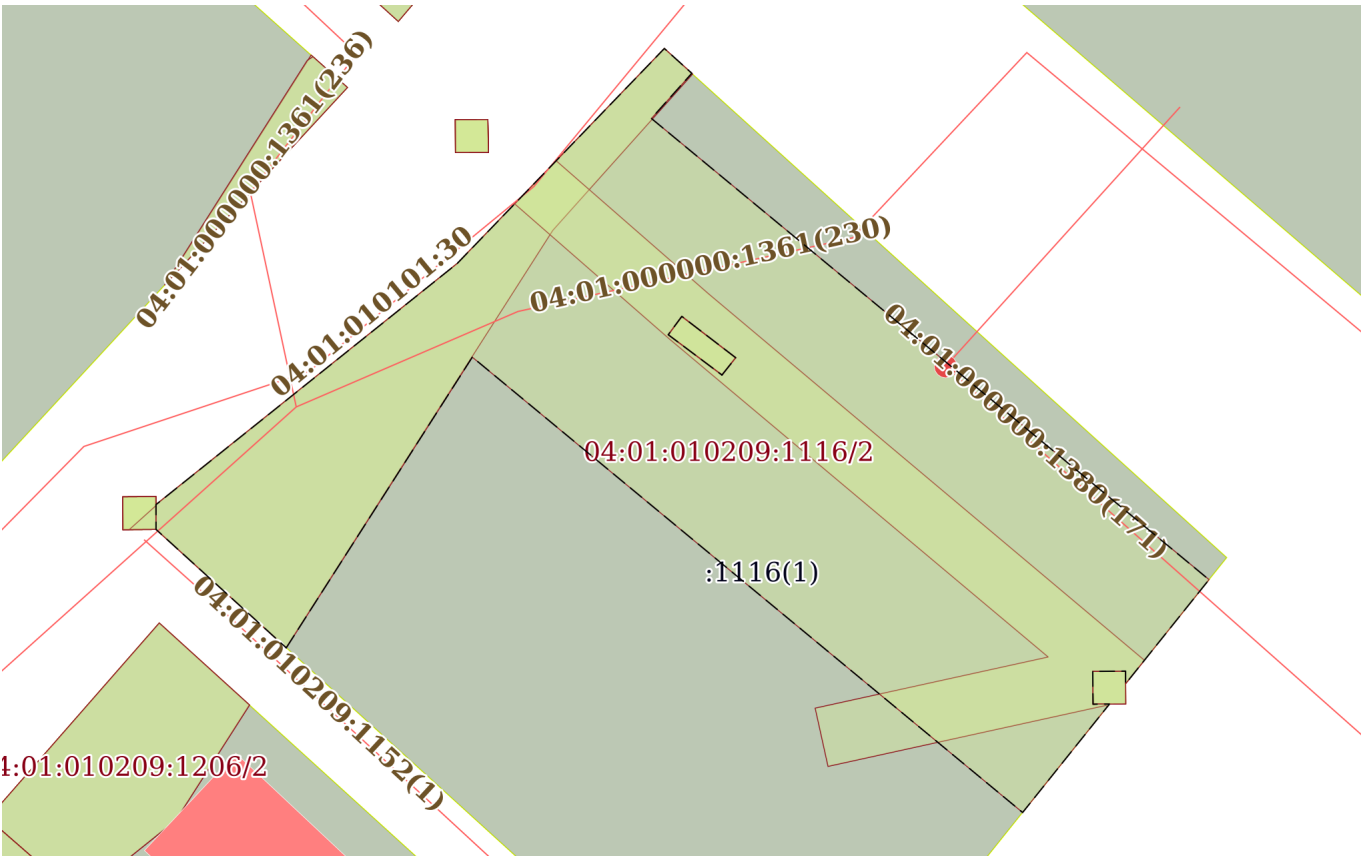
Сведения о характерных точках границы земельного участка				
Система координат МСК-04				
Номер точки	Координаты, м		Описание закрепления на местности	Средняя квадратичная погрешность определения координат характерных точек границ земельного участка, м
	X	Y		
1	2	3	4	5
1	650728.22	1328811.87	не закреплена	0.1
2	650712.05	1328791.68	не закреплена	0.1
3	650710.39	1328791.68	не закреплена	0.1
4	650674.77	1328830.87	не закреплена	0.1
5	650674.73	1328838.44	не закреплена	0.1
6	650682.82	1328845.79	не закреплена	0.1
7	650684.5	1328843.97	не закреплена	0.1
8	650688.49	1328847.42	не закреплена	0.1
9	650698.68	1328855.58	не закреплена	0.1
10	650698.67	1328854.48	не закреплена	0.1
11	650700.87	1328854.46	не закреплена	0.1
12	650700.89	1328856.66	не закреплена	0.1
13	650700.04	1328856.66	не закреплена	0.1
14	650708.5	1328863.44	не закреплена	0.1
15	650742.63	1328825.75	не закреплена	0.1
1	650728.22	1328811.87	не закреплена	0.1
1	650720.74	1328829.61	не закреплена	0.1
2	650723.44	1328826.01	не закреплена	0.1
3	650724.67	1328826.92	не закреплена	0.1
4	650721.9	1328830.53	не закреплена	0.1
1	650720.74	1328829.61	не закреплена	0.1

полное наименование должности	 ДОКУМЕНТ ПОДПИСАН ЭЛЕКТРОННОЙ ПОДПИСЬЮ Сертификат: 0091AAF5A599507BC7E6D39D2DFA052F9A Владелец: ФЕДЕРАЛЬНАЯ СЛУЖБА ГОСУДАРСТВЕННОЙ РЕГИСТРАЦИИ, КАДАСТРА И КАРТОГРАФИИ Действителен: с 16.09.2025 по 10.12.2026	инициалы, фамилия

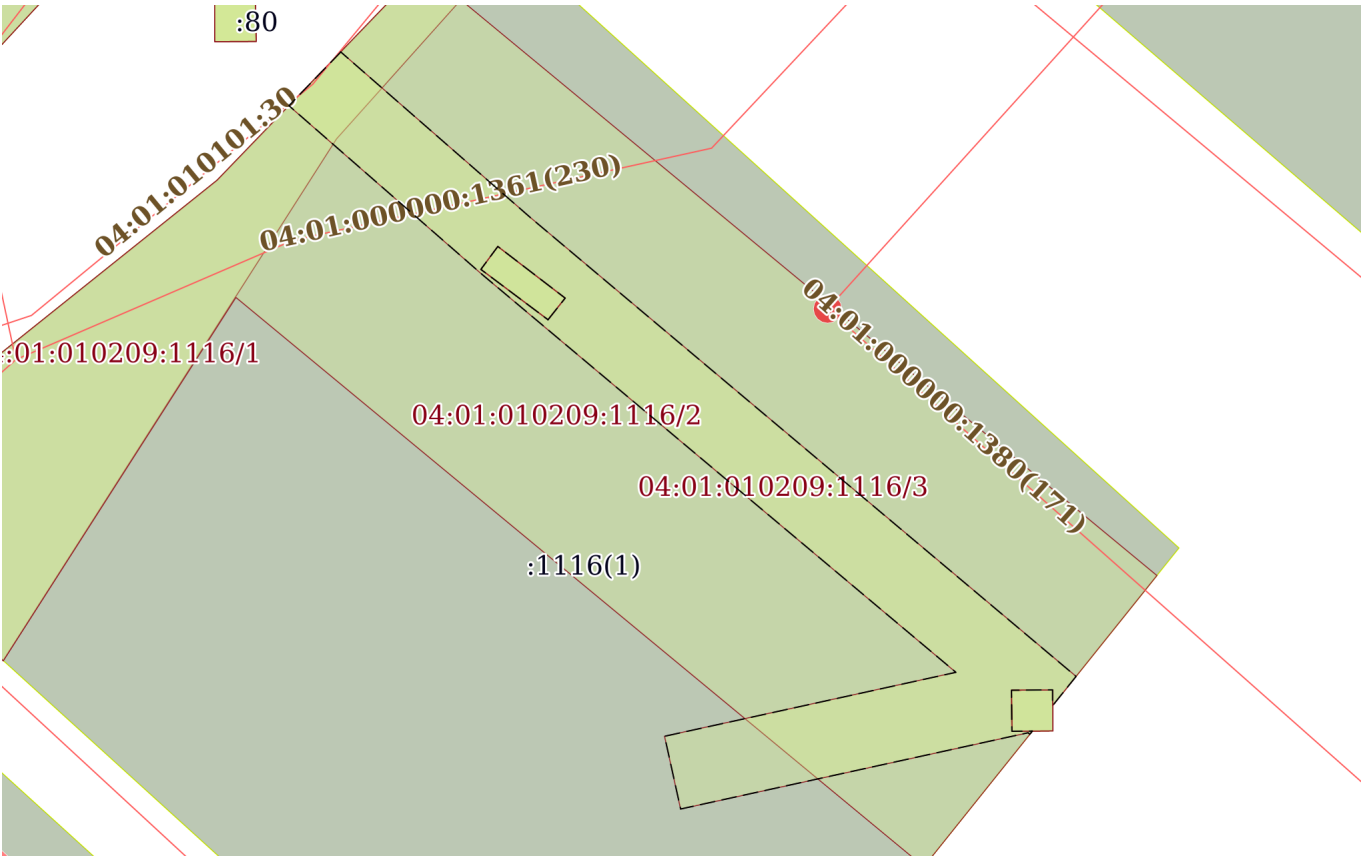
Выписка из Единого государственного реестра недвижимости об объекте недвижимости
Сведения о частях земельного участка


Земельный участок			
вид объекта недвижимости			
Лист № 1 раздела 4	Всего листов раздела 4: 3	Всего разделов: 8	Всего листов выписки: 21
13.01.2026г. № КУВИ-001/2026-1356129			
Кадастровый номер:		04:01:010209:1116	
План (чертеж, схема) части земельного участка		Учетный номер части: 04:01:010209:1116/1	
			
Масштаб 1:400		Условные обозначения:	

полное наименование должности		ДОКУМЕНТ ПОДПИСАН ЭЛЕКТРОННОЙ ПОДПИСЬЮ	инициалы, фамилия
	Сертификат: 0091AAF5A599507BC7E6D39D2DFA052F9A		
	Владелец: ФЕДЕРАЛЬНАЯ СЛУЖБА ГОСУДАРСТВЕННОЙ РЕГИСТРАЦИИ, КАДАСТРА И КАРТОГРАФИИ Действителен: с 16.09.2025 по 10.12.2026		

Земельный участок			
вид объекта недвижимости			
Лист № 2 раздела 4	Всего листов раздела 4: 3	Всего разделов: 8	Всего листов выписки: 21
13.01.2026г. № КУВИ-001/2026-1356129			
Кадастровый номер:		04:01:010209:1116	
План (чертеж, схема) части земельного участка		Учетный номер части: 04:01:010209:1116/2	
			
Масштаб 1:500		Условные обозначения:	


полное наименование должности	 ДОКУМЕНТ ПОДПИСАН ЭЛЕКТРОННОЙ ПОДПИСЬЮ Сертификат: 0091AAF5A599507BC7E6D39D2DFA052F9A Владелец: ФЕДЕРАЛЬНАЯ СЛУЖБА ГОСУДАРСТВЕННОЙ РЕГИСТРАЦИИ, КАДАСТРА И КАРТОГРАФИИ Действителен: с 16.09.2025 по 10.12.2026	инициалы, фамилия

Земельный участок			
вид объекта недвижимости			
Лист № 3 раздела 4	Всего листов раздела 4: 3	Всего разделов: 8	Всего листов выписки: 21
13.01.2026г. № КУВИ-001/2026-1356129			
Кадастровый номер:		04:01:010209:1116	
План (чертеж, схема) части земельного участка		Учетный номер части: 04:01:010209:1116/3	
			
Масштаб 1:400		Условные обозначения:	

полное наименование должности	 ДОКУМЕНТ ПОДПИСАН ЭЛЕКТРОННОЙ ПОДПИСЬЮ Сертификат: 0091AAF5A599507BC7E6D39D2DFA052F9A Владелец: ФЕДЕРАЛЬНАЯ СЛУЖБА ГОСУДАРСТВЕННОЙ РЕГИСТРАЦИИ, КАДАСТРА И КАРТОГРАФИИ Действителен: с 16.09.2025 по 10.12.2026	инициалы, фамилия

Выписка из Единого государственного реестра недвижимости об объекте недвижимости
Сведения о частях земельного участка

Земельный участок		
вид объекта недвижимости		
Лист № 1 раздела 4.1	Всего листов раздела 4.1: 4	Всего разделов: 8
Всего листов выписки: 21		
13.01.2026г. № КУВИ-001/2026-1356129		
Кадастровый номер:		04:01:010209:1116
Учетный номер части	Площадь, м2	Содержание ограничения в использовании или ограничения права на объект недвижимости или обременения объекта недвижимости
1	2	3
04:01:010209:1116/1	293	04:01-6.38
04:01:010209:1116/2	1253	04:01-6.15
04:01:010209:1116/3	266	04:01-6.23
	Весь	вид ограничения (обременения): ограничения прав на земельный участок, предусмотренные статьей 56 Земельного кодекса Российской Федерации; Срок действия: не установлен; реквизиты документа-основания: договор на проведение кадастровых работ по установлению охранной зоны ВЛ 10 кВ от 08.05.2013 № 10.0400.452.13 выдан: Открытое акционерное общество «Межрегиональная распределительная сетевая компания Сибири»; материалы, содержащие данные по расположению границ муниципальных образований Республики Алтай от 22.08.2012 № 2542 выдан: Филиал ФГБУ "Федеральная кадастровая палата Федеральной службы государственной регистрации, кадастра и картографии" по РА; свидетельство о государственной регистрации права от 21.01.2004 № 04ОЕ 029658 выдан: Учреждение юстиции по государственной регистрации прав на недвижимое имущество и сделок с ним на территории Республики Алтай; доверенность от 23.05.2013 № 56Н/25 выдан: Открытое акционерное общество «Межрегиональная распределительная сетевая компания Сибири»; кадастровая выписка о земельном участке от 22.09.2014 № 0400/501/14-80103 выдан: Филиал ФГБУ "Федеральная кадастровая палата Федеральной службы государственной регистрации, кадастра и картографии" по РА; карта (план) от 21.11.2013 № б/н выдан: Общество с ограниченной ответственностью «Геокад+»; Содержание ограничения (обременения): Ограничения использования земель установлены в соответствии с Правилами установления охранных зон объектов электросетевого хозяйства и особых условий использования земельных участков, расположенных в границах таких зон утвержденных Постановлением Правительства РФ от 24.02.2009г. №160 Наименование: Охранная зона линии электропередач Л-14-25 ОАО «МРСК Сибири» Протяженность: 6 км; Реестровый номер границы: 04:01-6.38; Вид объекта реестра границ: Зона с особыми условиями использования территории; Вид зоны по документу: Зона с особыми условиями использования территории "Охранная зона линии электропередач ВЛ-10 кВ. Л-14-25 ОАО «МРСК Сибири»"; Тип зоны: Охранная зона инженерных коммуникаций; Номер: 1
	Весь	вид ограничения (обременения): ограничения прав на земельный участок, предусмотренные статьей 56 Земельного кодекса Российской Федерации; Срок действия: не установлен; реквизиты документа-основания: сопроводительное письмо от 10.02.2021 № Исх-4258/04 выдан: Федеральное агентство воздушного транспорта (Росавиация); приказ от 22.04.2020 № 407-П

полное наименование должности	<div><div>ДОКУМЕНТ ПОДПИСАН ЭЛЕКТРОННОЙ ПОДПИСЬЮ</div><div>Сертификат: 0091AAF5A599507BC7E6D39D2DFA052F9A</div><div>Владелец: ФЕДЕРАЛЬНАЯ СЛУЖБА ГОСУДАРСТВЕННОЙ РЕГИСТРАЦИИ, КАДАСТРА И КАРТОГРАФИИ</div><div>Действителен: с 16.09.2025 по 10.12.2026</div></div>	инициалы, фамилия

Земельный участок			
вид объекта недвижимости			
Лист № 2 раздела 4.1	Всего листов раздела 4.1: 4	Всего разделов: 8	Всего листов выписки: 21
13.01.2026г. № КУВИ-001/2026-1356129			
Кадастровый номер:		04:01:010209:1116	
		выдан: Федеральное агентство воздушного транспорта (Росавиация); Содержание ограничения (обременения): Ограничения использования земельных участков и расположенных на них объектов недвижимости и осуществления экономической и иной деятельности в пределах пятой подзоны приаэродромной территории установлены в соответствии с Воздушным кодексом РФ, ст. 47, п. 3.5: запрещается размещать опасные производственные объекты, функционирование которых может повлиять на безопасность полетов воздушных судов.; Реестровый номер границы: 04:00-6.200; Вид объекта реестра границ: Зона с особыми условиями использования территории; Вид зоны по документу: Пятая подзона приаэродромной территории аэродрома Горно-Алтайск по адресу: Россия, Республика Алтай, Майминский район, с. Майма, Аэропорт.; Тип зоны: Охранная зона транспорта	
	Весь	вид ограничения (обременения): ограничения прав на земельный участок, предусмотренные статьей 56 Земельного кодекса Российской Федерации; Срок действия: не установлен; реквизиты документа-основания: договор на проведение кадастровых работ по установлению охранной зоны ВЛ 10 кВ от 08.05.2013 № 10.0400.452.13 выдан: Открытое акционерное общество «Межрегиональная распределительная сетевая компания Сибири»; материалы, содержащие данные по расположению границ муниципальных образований Республики Алтай от 22.08.2012 № 2542 выдан: Филиал ФГБУ "Федеральная кадастровая палата Федеральной службы государственной регистрации, кадастра и картографии" по РА; свидетельство о государственной регистрации права от 21.01.2004 № 04ОЕ 029658 выдан: Учреждение юстиции по государственной регистрации прав на недвижимое имущество и сделок с ним на территории Республики Алтай; доверенность от 23.05.2013 № 56Н/25 выдан: Открытое акционерное общество «Межрегиональная распределительная сетевая компания Сибири»; кадастровая выписка о земельном участке от 22.09.2014 № 0400/501/14-80103 выдан: Филиал ФГБУ "Федеральная кадастровая палата Федеральной службы государственной регистрации, кадастра и картографии" по РА; карта(план) от 20.11.2013 № б/н выдан: Общество с ограниченной ответственностью «Геокад+»; Содержание ограничения (обременения): Ограничения использования земель установлены в соответствии с Правилами установления охранных зон объектов электросетевого хозяйства и особых условий использования земельных участков, расположенных в границах таких зон утвержденными Постановлением Правительства РФ от 24.02.2009г. №160 Наименование: Охранная зона линии электропередач ЛЛ-14-13 ОАО «МРСК Сибири» Протяженность: 7,1 км; Реестровый номер границы: 04:01-6.15; Вид объекта реестра границ: Зона с особыми условиями использования территории; Вид зоны по документу: Зона с особыми условиями использования территории "Охранная зона линии электропередач ВЛ-10 кВ. ЛЛ-14-13 ОАО «МРСК Сибири»"; Тип зоны: Охранная зона инженерных коммуникаций; Номер: 1	
	Весь	вид ограничения (обременения): ограничения прав на земельный участок, предусмотренные статьей 56 Земельного кодекса Российской Федерации; Срок действия: не установлен; реквизиты документа-основания: постановление "О порядке установления охранных зон объектов электросетевого хозяйства и особых условий использования земельных участков, расположенных в границах таких зон" от 24.02.2009 № 160 выдан: Правительство Российской Федерации; Содержание ограничения (обременения): Ограничения использования объектов недвижимости в границах охранной зоны воздушной линии	



ДОКУМЕНТ ПОДПИСАН
ЭЛЕКТРОННОЙ ПОДПИСЬЮ

Сертификат: 0091AA5A599507BC7E6D39D2DFA052F9A

Владелец: ФЕДЕРАЛЬНАЯ СЛУЖБА ГОСУДАРСТВЕННОЙ
РЕГИСТРАЦИИ, КАДАСТРА И КАРТОГРАФИИ
Действителен: с 16.09.2025 по 10.12.2026

полное наименование должности

инициалы, фамилия

Земельный участок			
вид объекта недвижимости			
Лист № 3 раздела 4.1	Всего листов раздела 4.1: 4	Всего разделов: 8	Всего листов выписки: 21
13.01.2026г. № КУВИ-001/2026-1356129			
Кадастровый номер:		04:01:010209:1116	
		<p>электропередач установлены в соответствии с п. 8, 9, 10, 13, 14, 15 «Правил установления охранных зон объектов электросетевого хозяйства и особых условий использования земельных участков, расположенных в границах таких зон», утвержденных Постановлением Правительства РФ № 160 от 24.02.2009 г. (в ред. от 26.08.2013г.) "О порядке установления охранных зон объектов электросетевого хозяйства и особых условий использования земельных участков, расположенных в границах таких зон"; Реестровый номер границы: 04:01-6.23; Вид объекта реестра границ: Зона с особыми условиями использования территории; Вид зоны по документу: Охранная зона линий электропередач ВЛ-0.4 кВ. ТП14-7-2, ТП 14-7-3, ТП 14-7-4, ТП14-7-9, ТП 14-7-10, ТП 14-7-15, ТП 14-7-16, ТП14-7-17, ТП14-7-19, ТП14-7-20, ТП14-7-22, ТП 14-7-27, ТП14-7-28, ТП14-7-29, ТП14-7-49; Тип зоны: Охранная зона объектов электроэнергетики (объектов электросетевого хозяйства и объектов по производству электрической энергии)</p>	
	Весь	<p>вид ограничения (обременения): ограничения прав на земельный участок, предусмотренные статьей 56 Земельного кодекса Российской Федерации; Срок действия: не установлен; реквизиты документа-основания: приказ об определении границ зон затопления, подтопления от 31.01.2018 № 13-пр выдан: Федеральное агентство водных ресурсов Верхне-Обское БВУ; карта (план) Зона затопления с. Майма Майминского района Республики Алтай от 14.12.2017 № б/н выдан: ООО "СИБГЕОСТРОЙ"; доверенность от 22.05.2018 № 13 выдан: Федеральное агентство водных ресурсов Верхне-Обское БВУ; Содержание ограничения (обременения): Установлены ограничения в соответствии с п.6 ст. 67.1 Водного кодекса РФ от 03.06.2006 №74-ФЗ; Реестровый номер границы: 04:01-6.116; Вид объекта реестра границ: Зона с особыми условиями использования территории; Вид зоны по документу: Зона затопления с. Майма Майминского района Республики Алтай; Тип зоны: Иная зона с особыми условиями использования территории; Номер: 1</p>	
	Весь	<p>вид ограничения (обременения): ограничения прав на земельный участок, предусмотренные статьей 56 Земельного кодекса Российской Федерации; Срок действия: не установлен; реквизиты документа-основания: сопроводительное письмо от 10.02.2021 № Исх-4258/04 выдан: Федеральное агентство воздушного транспорта (Росавиация); приказ от 22.04.2020 № 407-П выдан: Федеральное агентство воздушного транспорта (Росавиация); Содержание ограничения (обременения): Ограничения использования земельных участков и расположенных на них объектов недвижимости и осуществления экономической и иной деятельности в пределах шестой подзоны приаэродромной территории установлены в соответствии с Воздушным кодексом РФ, ст. 47, п. 3.6: запрещается размещать объекты, способствующие привлечению и массовому скоплению птиц.; Реестровый номер границы: 04:00-6.202; Вид объекта реестра границ: Зона с особыми условиями использования территории; Вид зоны по документу: Шестая подзона приаэродромной территории аэродрома Горно-Алтайск по адресу: Россия, Республика Алтай, Майминский район, с. Майма, Аэропорт. ; Тип зоны: Охранная зона транспорта</p>	
	Весь	<p>вид ограничения (обременения): ограничения прав на земельный участок, предусмотренные статьей 56 Земельного кодекса Российской Федерации; Срок действия: не установлен; реквизиты документа-основания: сопроводительное письмо от</p>	



ДОКУМЕНТ ПОДПИСАН
ЭЛЕКТРОННОЙ ПОДПИСЬЮ


Сертификат: 0091AAF5A599507BC7E6D39D2DFA052F9A

Владелец: ФЕДЕРАЛЬНАЯ СЛУЖБА ГОСУДАРСТВЕННОЙ
РЕГИСТРАЦИИ, КАДАСТРА И КАРТОГРАФИИ
Действителен: с 16.09.2025 по 10.12.2026

полное наименование должности


инициалы, фамилия

Земельный участок			
вид объекта недвижимости			
Лист № 4 раздела 4.1	Всего листов раздела 4.1: 4	Всего разделов: 8	Всего листов выписки: 21
13.01.2026г. № КУВИ-001/2026-1356129			
Кадастровый номер:		04:01:010209:1116	
		10.02.2021 № Исх-4258/04 выдан: Федеральное агентство воздушного транспорта (Росавиация); приказ "Об установлении приаэродромной территории аэродрома Горно-Алтайск" от 22.04.2020 № 407-П выдан: Федеральное агентство воздушного транспорта (Росавиация); Содержание ограничения (обременения): Ограничения использования земельных участков и расположенных на них объектов недвижимости и осуществления экономической и иной деятельности в пределах четвертой подзоны приаэродромной территории установлены в соответствии с Воздушным кодексом РФ, ст. 47, п. 3.4: запрещается размещать объекты, создающие помехи в работе наземных объектов средств и систем обслуживания воздушного движения, навигации, посадки и связи, предназначенных для организации воздушного движения и расположенных вне первой подзоны.; Реестровый номер границы: 04:00-6.209; Вид объекта реестра границ: Зона с особыми условиями использования территории; Вид зоны по документу: Четвертая подзона приаэродромной территории аэродрома Горно-Алтайск по адресу: Россия, Республика Алтай, Майминский район, с. Майма, Аэропорт.; Тип зоны: Охранная зона транспорта	
	Весь	вид ограничения (обременения): ограничения прав на земельный участок, предусмотренные статьей 56 Земельного кодекса Российской Федерации; Срок действия: не установлен; реквизиты документа-основания: сопроводительное письмо от 10.02.2021 № Исх-4258/04 выдан: Федеральное агентство воздушного транспорта (Росавиация); приказ "Об установлении приаэродромной территории аэродрома Горно-Алтайск" от 22.04.2020 № 407-П выдан: Федеральное агентство воздушного транспорта (Росавиация); Содержание ограничения (обременения): Ограничения использования земельных участков и расположенных на них объектов недвижимости и осуществления экономической и иной деятельности в пределах третьей подзоны приаэродромной территории установлены в соответствии с Воздушным кодексом РФ, ст. 47, п. 3.3: запрещается размещать объекты, высота которых превышает ограничения, установленные уполномоченным Правительством Российской Федерации федеральным органом исполнительной власти при установлении соответствующей приаэродромной территории.; Реестровый номер границы: 04:00-6.210; Вид объекта реестра границ: Зона с особыми условиями использования территории; Вид зоны по документу: Третья подзона приаэродромной территории аэродрома Горно-Алтайск по адресу: Россия, Республика Алтай, Майминский район, с. Майма, Аэропорт.; Тип зоны: Охранная зона транспорта	

полное наименование должности	 ДОКУМЕНТ ПОДПИСАН ЭЛЕКТРОННОЙ ПОДПИСЬЮ Сертификат: 0091AAF5A599507BC7E6D39D2DFA052F9A Владелец: ФЕДЕРАЛЬНАЯ СЛУЖБА ГОСУДАРСТВЕННОЙ РЕГИСТРАЦИИ, КАДАСТРА И КАРТОГРАФИИ Действителен: с 16.09.2025 по 10.12.2026	инициалы, фамилия

Выписка из Единого государственного реестра недвижимости об объекте недвижимости
Сведения о частях земельного участка

Земельный участок					
вид объекта недвижимости					
Лист № 1 раздела 4.2		Всего листов раздела 4.2: 3		Всего разделов: 8	Всего листов выписки: 21
13.01.2026г. № КУВИ-001/2026-1356129					
Кадастровый номер:			04:01:010209:1116		
Сведения о характерных точках границы части (частей) земельного участка					
Учетный номер части: 04:01:010209:1116/1					
Система координат					
Номер точки	Координаты, м		Описание закрепления на местности	Средняя квадратичная погрешность определения координат характерных точек границ земельного участка, м	
	X	Y			
1	2	3	4	5	
1	650702.46	1328800.4	-	-	
2	650710.39	1328791.68	-	-	
3	650712.05	1328791.68	-	-	
4	650728.22	1328811.87	-	-	
5	650742.63	1328825.75	-	-	
6	650740.92	1328827.64	-	-	
7	650730.44	1328818.27	-	-	
1	650702.46	1328800.4	-	-	

полное наименование должности		<div><div>ДОКУМЕНТ ПОДПИСАН ЭЛЕКТРОННОЙ ПОДПИСЬЮ</div><div>Сертификат: 0091AAF5A599507BC7E6D39D2DFA052F9A</div><div>Владелец: ФЕДЕРАЛЬНАЯ СЛУЖБА ГОСУДАРСТВЕННОЙ РЕГИСТРАЦИИ, КАДАСТРА И КАРТОГРАФИИ</div><div>Действителен: с 16.09.2025 по 10.12.2026</div></div>	инициалы, фамилия

Земельный участок				
вид объекта недвижимости				
Лист № 2 раздела 4.2		Всего листов раздела 4.2: 3		Всего разделов: 8
Всего листов выписки: 21				
13.01.2026г. № КУВИ-001/2026-1356129				
Кадастровый номер:		04:01:010209:1116		
Сведения о характерных точках границы части (частей) земельного участка				
Учетный номер части: 04:01:010209:1116/2				
Система координат				
Номер точки	Координаты, м		Описание закрепления на местности	Средняя квадратичная погрешность определения координат характерных точек границ земельного участка, м
	X	Y		
1	2	3	4	5
1	650702.45	1328800.41	-	-
2	650710.39	1328791.68	-	-
3	650712.05	1328791.68	-	-
4	650728.22	1328811.87	-	-
5	650742.63	1328825.75	-	-
6	650740.97	1328827.59	-	-
7	650737.94	1328824.88	-	-
8	650707.02	1328862.25	-	-
9	650700.04	1328856.66	-	-
10	650700.89	1328856.66	-	-
11	650700.87	1328854.46	-	-
12	650698.67	1328854.48	-	-
13	650698.68	1328855.58	-	-
14	650691.41	1328849.76	-	-
15	650721.94	1328812.88	-	-
1	650702.45	1328800.41	-	-
1	650720.74	1328829.61	-	-
2	650721.9	1328830.53	-	-
3	650724.67	1328826.92	-	-
4	650723.44	1328826.01	-	-
1	650720.74	1328829.61	-	-



ДОКУМЕНТ ПОДПИСАН
ЭЛЕКТРОННОЙ ПОДПИСЬЮ

Сертификат: 0091AAF5A599507BC7E6D39D2DFA052F9A

Владелец: ФЕДЕРАЛЬНАЯ СЛУЖБА ГОСУДАРСТВЕННОЙ
РЕГИСТРАЦИИ, КАДАСТРА И КАРТОГРАФИИ
Действителен: с 16.09.2025 по 10.12.2026

полное наименование должности

инициалы, фамилия

Земельный участок			
вид объекта недвижимости			
Лист № 3 раздела 4.2	Всего листов раздела 4.2: 3	Всего разделов: 8	Всего листов выписки: 21

13.01.2026г. № КУВИ-001/2026-1356129

Кадастровый номер:

04:01:010209:1116

Сведения о характерных точках границы части (частей) земельного участка

Учетный номер части: 04:01:010209:1116/3

Система координат

Номер точки	Координаты, м		Описание закрепления на местности	Средняя квадратичная погрешность определения координат характерных точек границ земельного участка, м
	X	Y		
1	2	3	4	5
1	650735.1	1328818.5	-	-
2	650726.19	1328828.7	-	-
3	650701.61	1328857.92	-	-
4	650700.04	1328856.66	-	-
5	650700.89	1328856.66	-	-
6	650700.87	1328854.46	-	-
7	650698.67	1328854.48	-	-
8	650698.68	1328855.58	-	-
9	650698.51	1328855.44	-	-
10	650698.59	1328855.35	-	-
11	650694.5	1328836.72	-	-
12	650698.4	1328835.86	-	-
13	650701.83	1328851.48	-	-
14	650723.15	1328826.1	-	-
15	650732.22	1328815.72	-	-
16	650735.1	1328818.5	-	-
1	650720.74	1328829.61	-	-
2	650721.9	1328830.53	-	-
3	650724.67	1328826.92	-	-
4	650723.44	1328826.01	-	-
5	650720.74	1328829.61	-	-



ДОКУМЕНТ ПОДПИСАН
ЭЛЕКТРОННОЙ ПОДПИСЬЮ

Сертификат: 0091AAF5A599507BC7E6D39D2DFA052F9A

Владелец: ФЕДЕРАЛЬНАЯ СЛУЖБА ГОСУДАРСТВЕННОЙ
РЕГИСТРАЦИИ, КАДАСТРА И КАРТОГРАФИИ
Действителен: с 16.09.2025 по 10.12.2026

полное наименование должности

инициалы, фамилия